



REGIONE
ABRUZZO



**STUDIO
TECNICO**

CASASANTA Enrico
Geometra

COMMITTENTE

COMUNE DI QUADRI

Via Roma n.58
Tel. & Fax. 0872.945574
66040 Quadri (CH)

- ELABORATI GRAFICI -

PROGETTO:

*"Piano straordinario messa in sicurezza delle strade
dei piccoli comuni delle aree interne"*

Fondi FSC 2014-2021

ARCHIVIO

AC/19

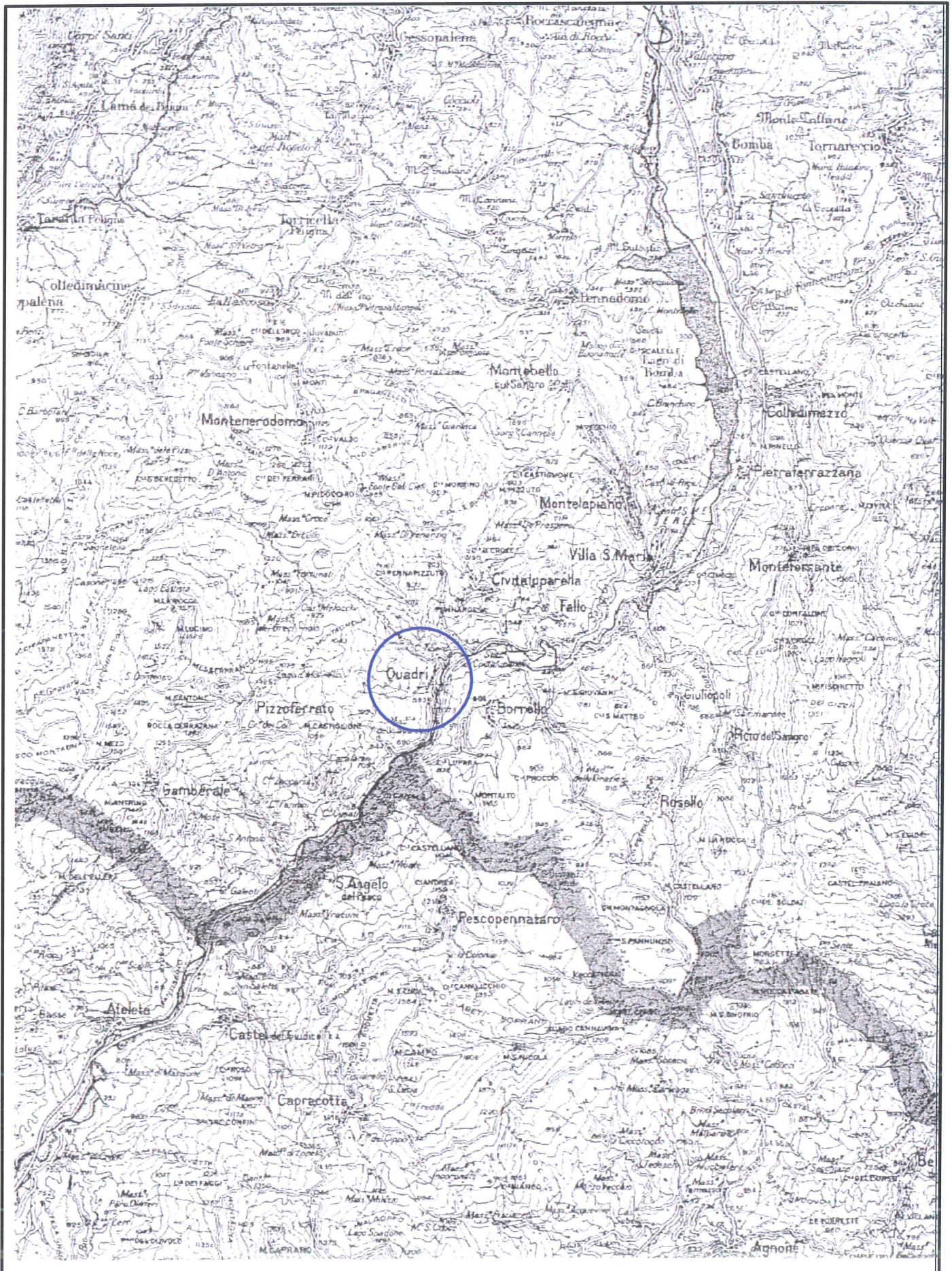
TAVOLA

1 1

PROGETTISTA- DIRETTORE LAVORI

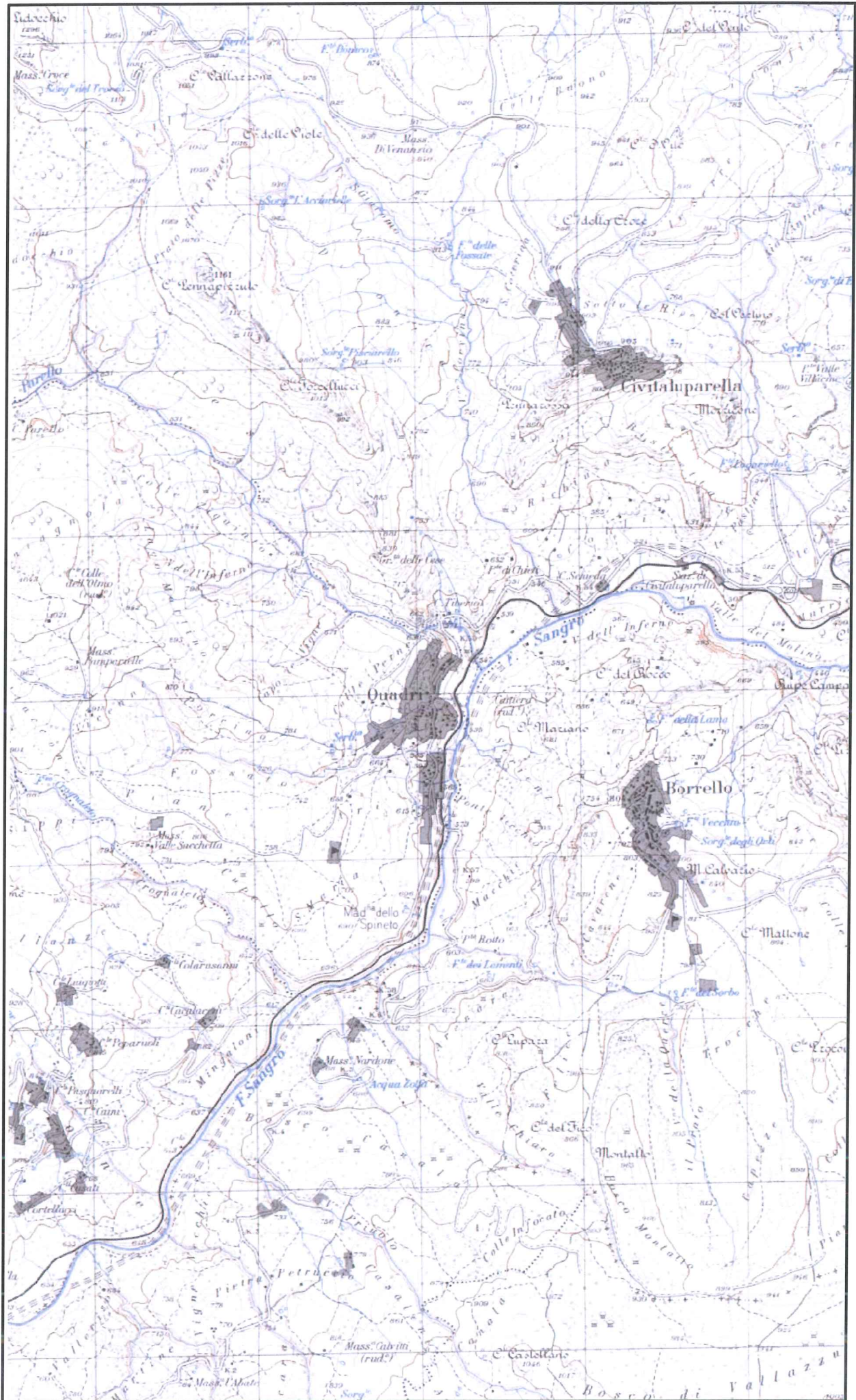
Stralcio aerofotogrammetrico

Scala 1:100.000



COROGRAFIA - IGM

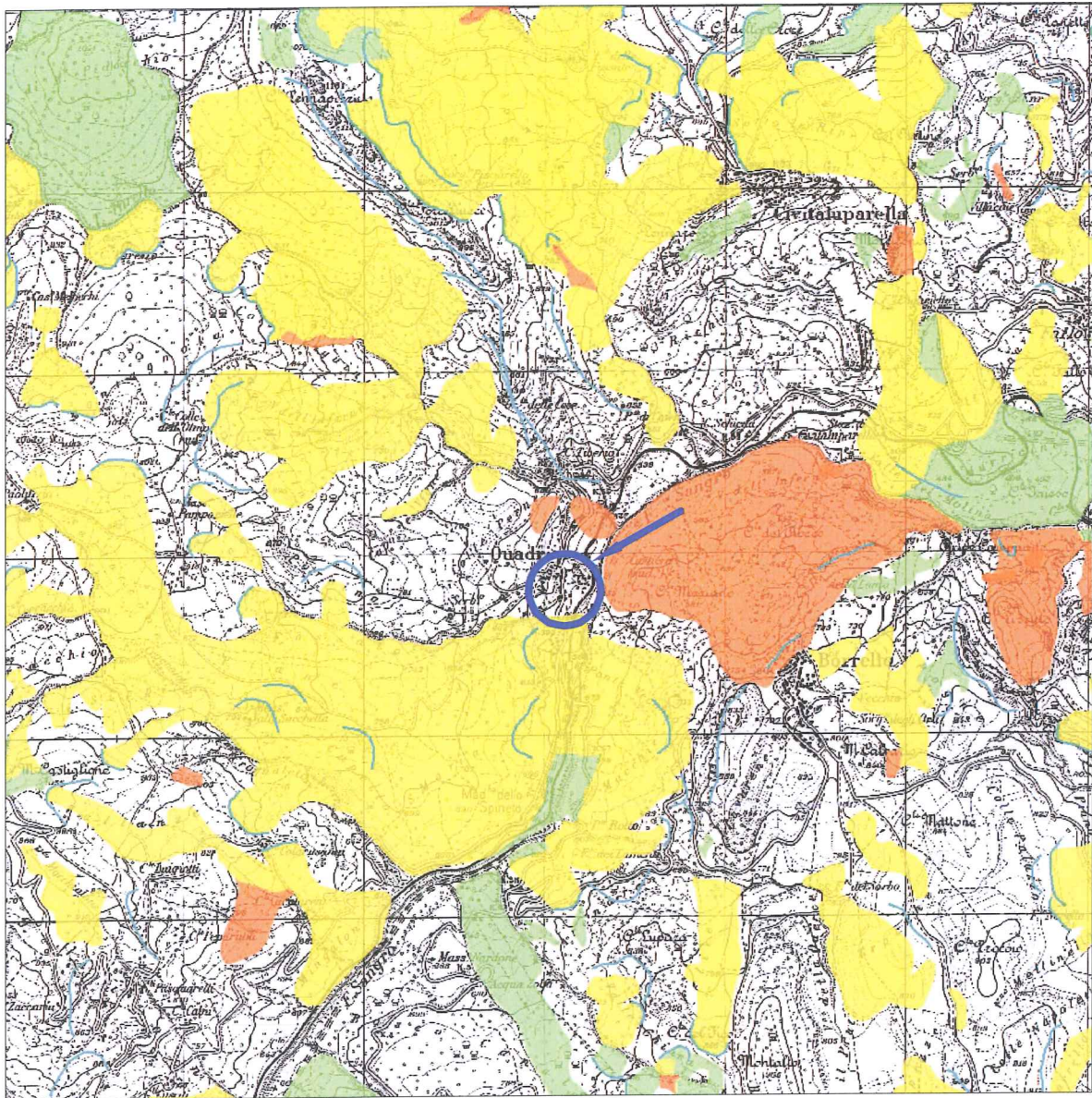
Scala 1:25.000



Stralcio P.A.I. - Regione Abruzzo

Scala 1:25.000

Comune di Quadri (CH)



Legenda



- P3 PERICOLOSITA' MOLTO ELEVATA
Aree interessate da Dissesti in attività
o riattivati stagionalmente.



- P2 PERICOLOSITA' ELEVATA
Aree interessate da Dissesti con alta
possibilità di riattivazione.



- P1 PERICOLOSITA' MODERATA
Aree interessate da Dissesti con bassa
possibilità di riattivazione.



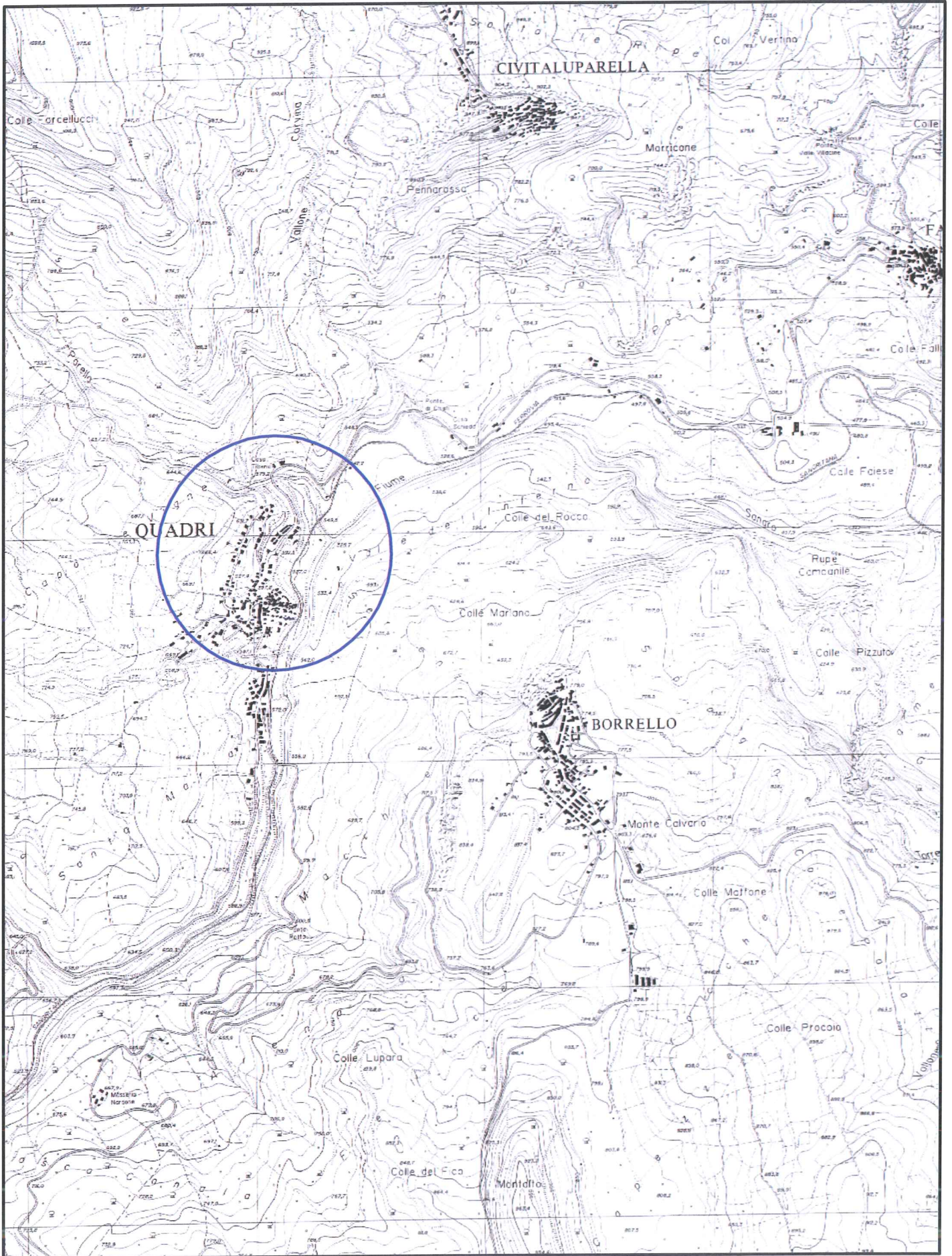
- Pscarpate - PERICOLOSITA' DA SCARPATE
Aree interessate da Dissesti tipo Scarpate



- AREA DI INTERVENTO

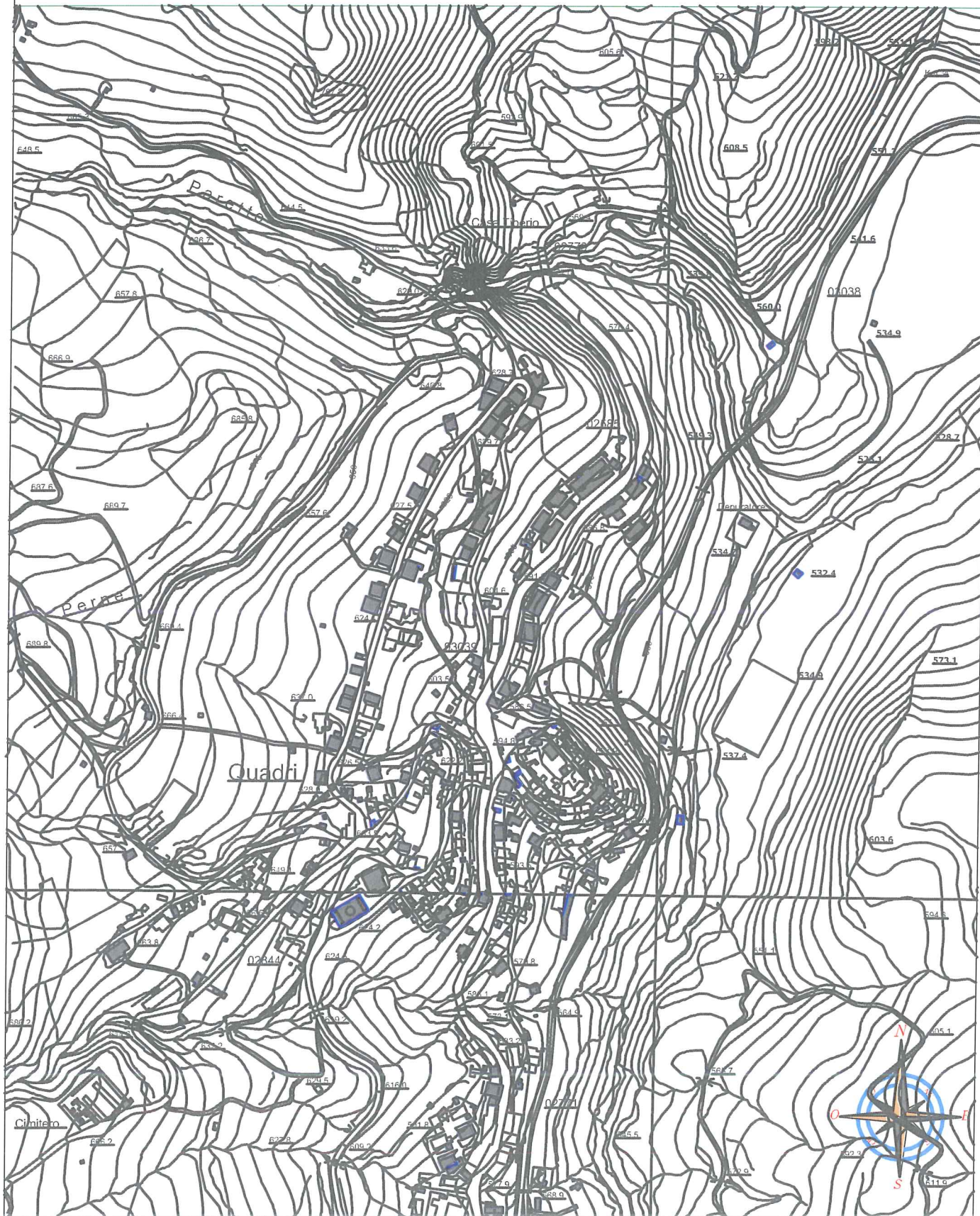
Stralcio aerofotogrammetrico

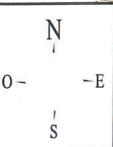
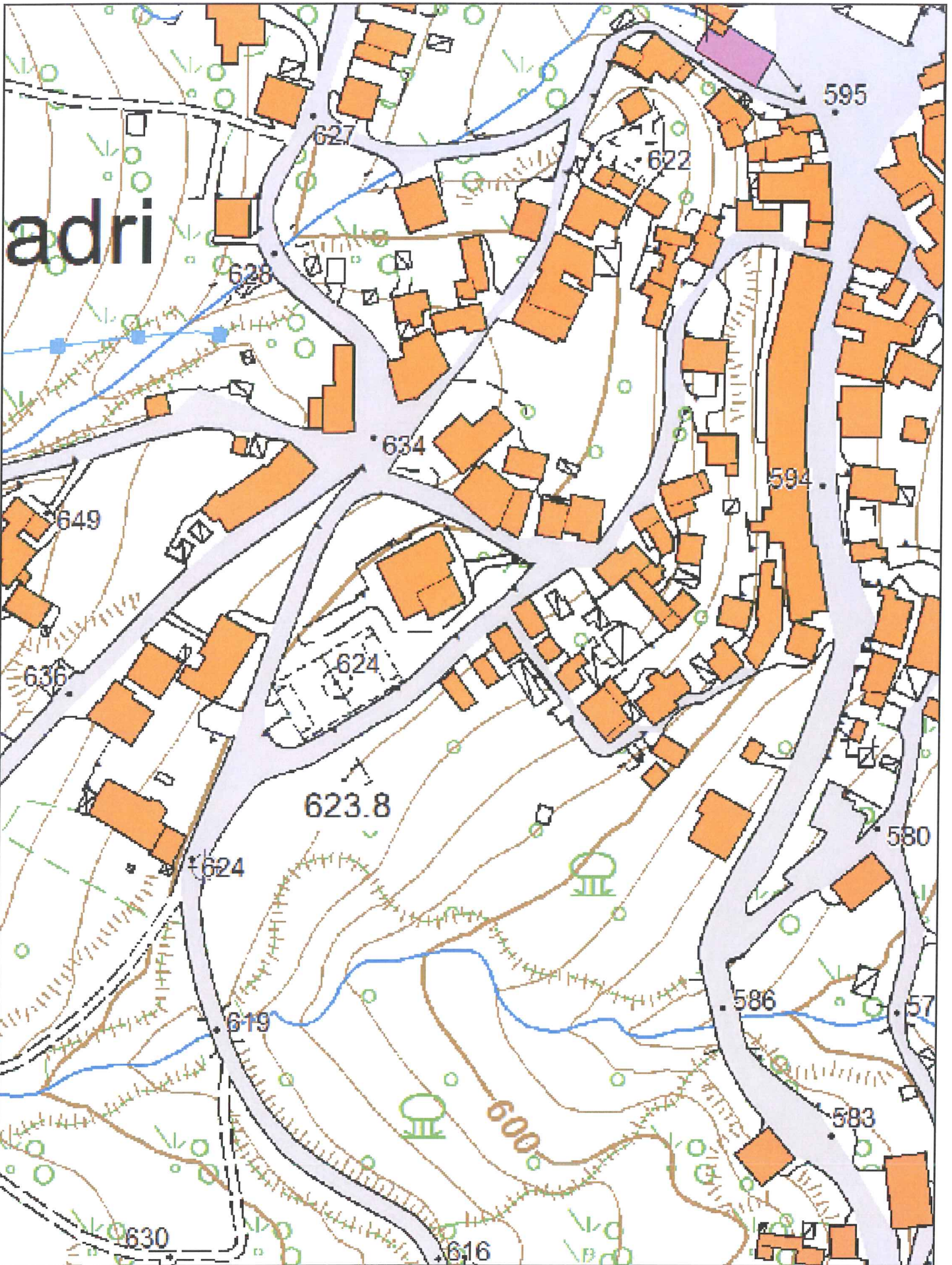
Scala 1:10.000



PLANIMETRIA A CURVE DI LIVELLO

Scala 1:5000





Portale Web Regione Abruzzo 2013

Sistema di Riferimento:
WGS84 UTM 33

Coordinate di Stampa:
N.O.: X: 440.772,87 Y: 4.641.768,52
S.E.: X: 441.055,98 Y: 4.641.389,11

Data di Stampa: 02/05/2019

Scala: 2.000

Formato: A4 - V

Estratto da: GeoPortale della Regione Abruzzo

Fonte dei dati: <http://geoportale.regione.abruzzo.it/Cartane/>

Limitazioni d'uso:

REGIONE
ABRUZZO



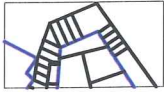

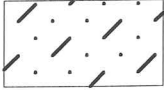



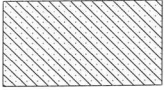








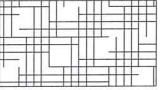


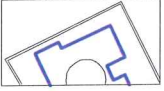
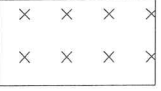


1556787988726

STRALCIO

P.R.E.

Scala 1:2000

LEGENDA

RETINO	ZONA		
	Centro storico		Impianti sportivi
	Zone sature		Verde attrezzato
	Zone di completamento "B"		Parcheggi e strade
	Zone di completamento "B1"		Zona di rispetto cimiteriale
	Zone di espansione "C"		Zona verde privato
	Zona di espansione "C1"		Zone di rispetto stradale
	Attuazione ritardata "C2"		Vincolo geologico
	Percorso "natura"		
	Zona agricola		Vincolo paesaggistico "A1" Conservazione integrale Zona agricola "E"
	Aree, attrezzature, servizi pubblici ed edifici pubblici		Vincolo paesaggistico "AO1" Conservazione integrale Ambito 1.1 Zona agricola "E1"
	Area Archeologica		Vincolo paesaggistico "A1" Conservazione integrale Zona agricola "E2"



STRALCIO
PLANIMETRIA
CATASTALE
Scala 1:1000

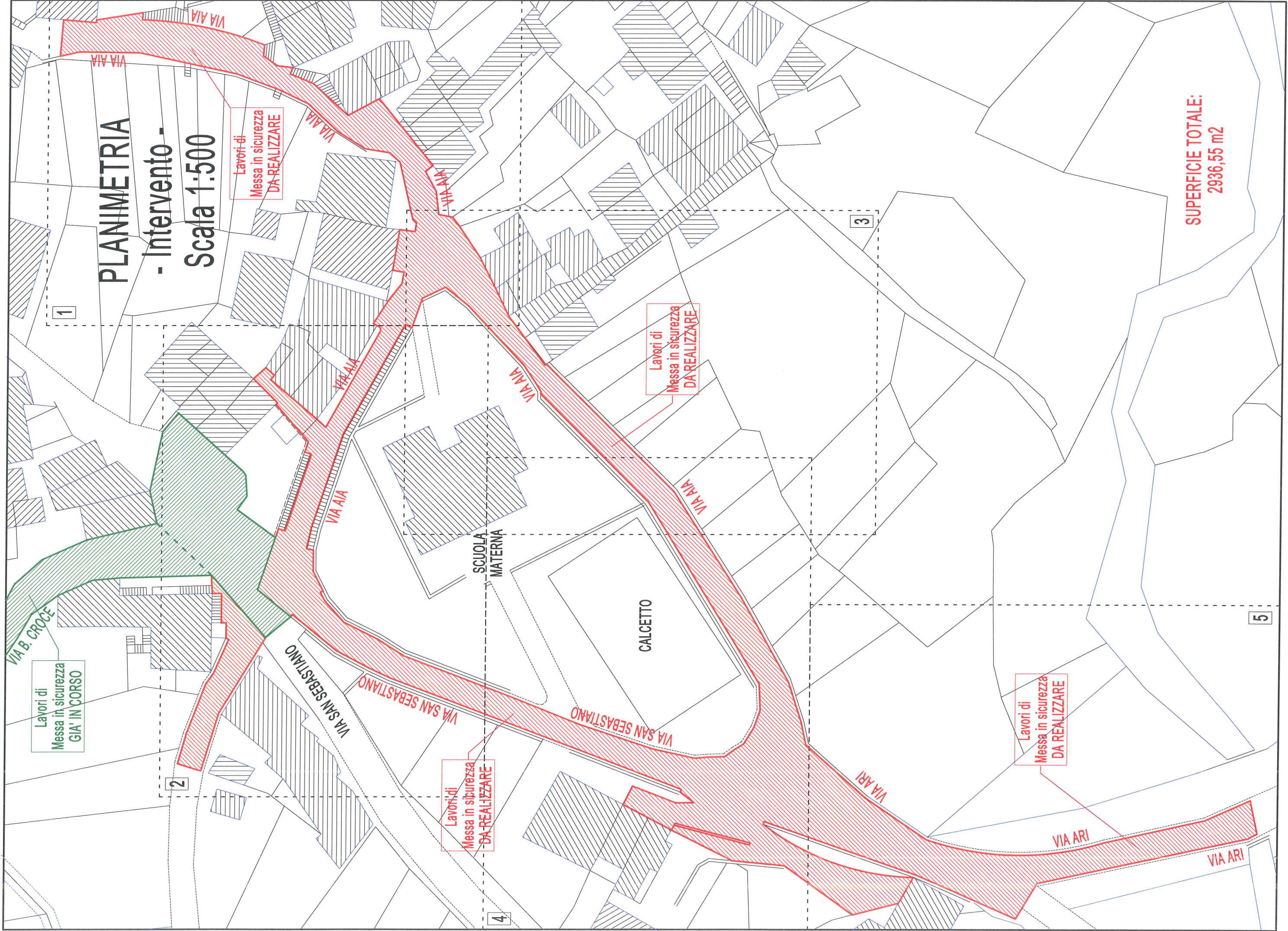


N=30200

2-Mag-2019 11:18:39
Prof. n. T96608/2019

Scala originale: 1:1000
Dimensione cornice: 388.000 x 276.000 metri

Comune: QUADRI
Foglio: 7



PLANIMETRIA

- Intervento -

Scala 1:500

SUPERFICIE TOTALE:
2936,55 m²

Lavori di
Messa in sicurezza
GIA' IN CORSO

Lavori di
Messa in sicurezza
DA REALIZZARE

Lavori di
Messa in sicurezza
DA REALIZZARE

Lavori di
Messa in sicurezza
DA REALIZZARE

Lavori di
Messa in sicurezza
DA REALIZZARE

VIA B. CROCE

VIA SAN SEBASTIANO

VIA SAN SEBASTIANO

VIA SAN SEBASTIANO

VIA ARI

VIA ARI

VIA ARI

SCUOLA
MATERNA

CALCETTO

1

2

4

3

5

INGRANDIMENTO 1 - Scala 1:200

VIA AIA

5,06

5,66

VIA AIA

4,46

1,89

Lavori di
Messa in sicurezza
DA REALIZZARE

VIA AIA

3,27

1,82

VIA AIA

0,84

1,46

2,67

2,67

7,07

2,00

2,00

0,74

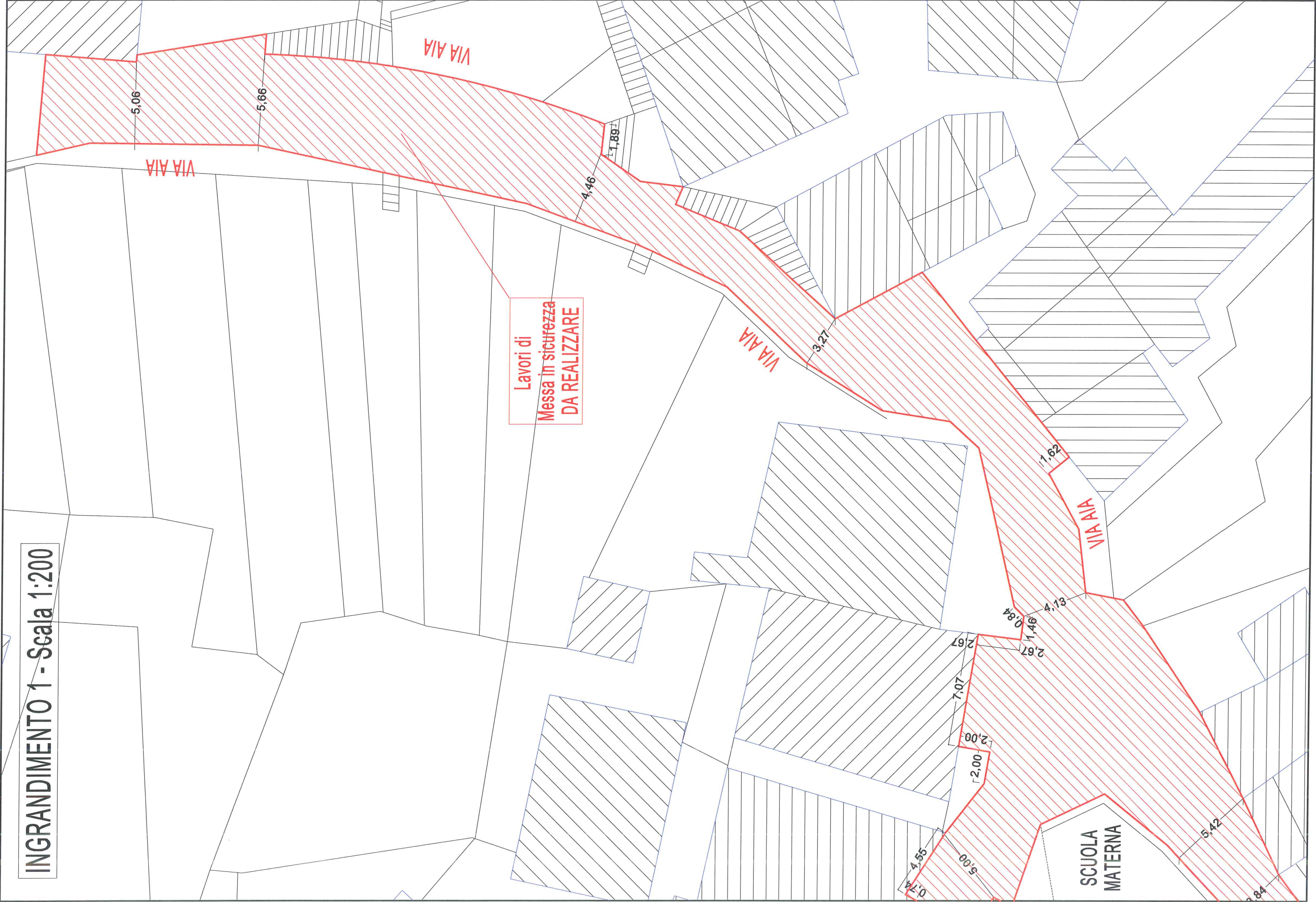
4,55

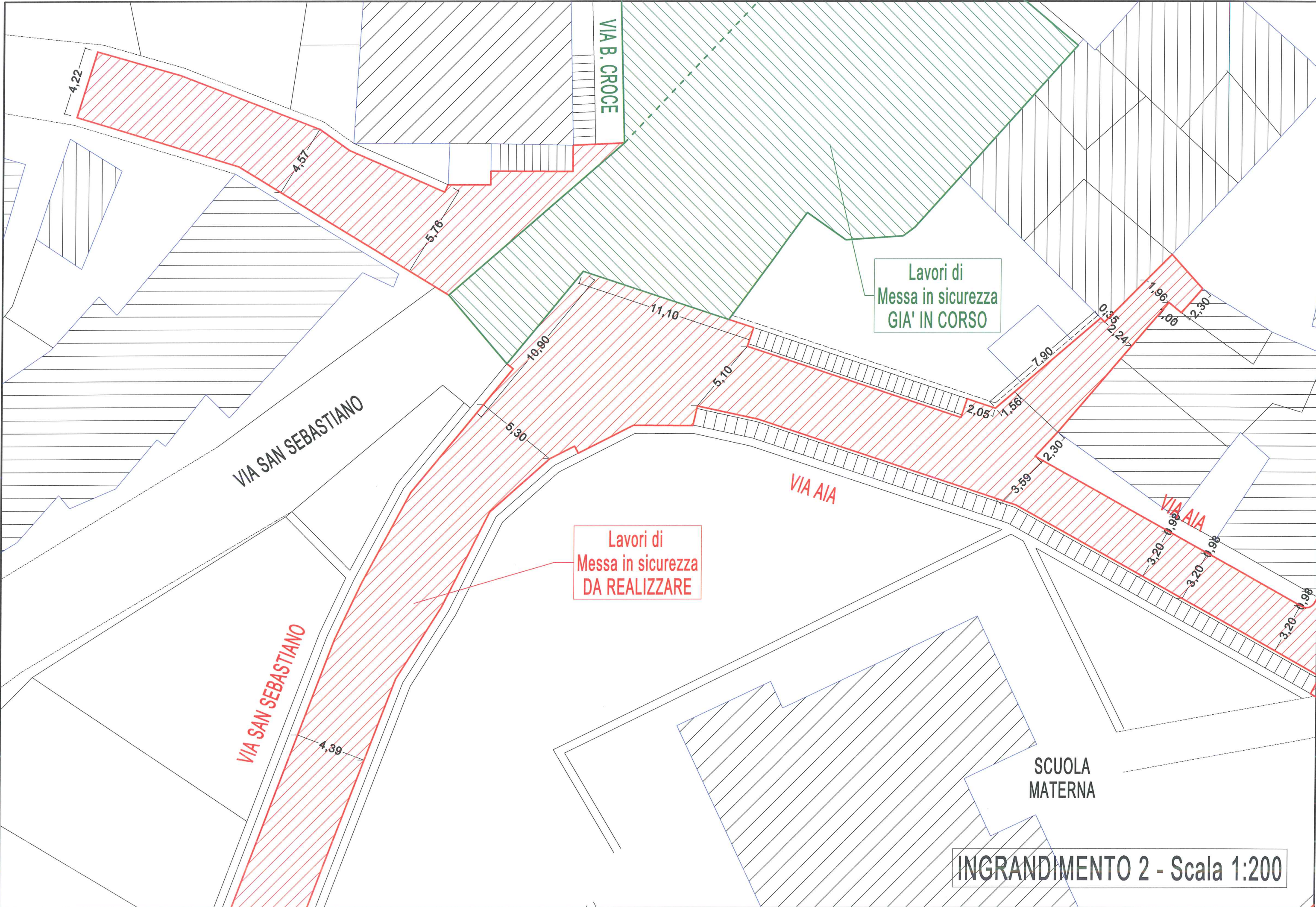
5,00

SCUOLA
MATERNA

5,42

4,81





VIA B. CROCE

VIA SAN SEBASTIANO

VIA SAN SEBASTIANO

VIA AIA

VIA AIA

Lavori di
Messa in sicurezza
GIA' IN CORSO

Lavori di
Messa in sicurezza
DA REALIZZARE

SCUOLA
MATERNA

INGRANDIMENTO 2 - Scala 1:200

4,22

4,57

5,76

11,10

10,90

5,10

5,36

2,05

1,56

7,90

0,35

2,24

1,96

1,00

2,30

2,30

3,59

3,20

0,98

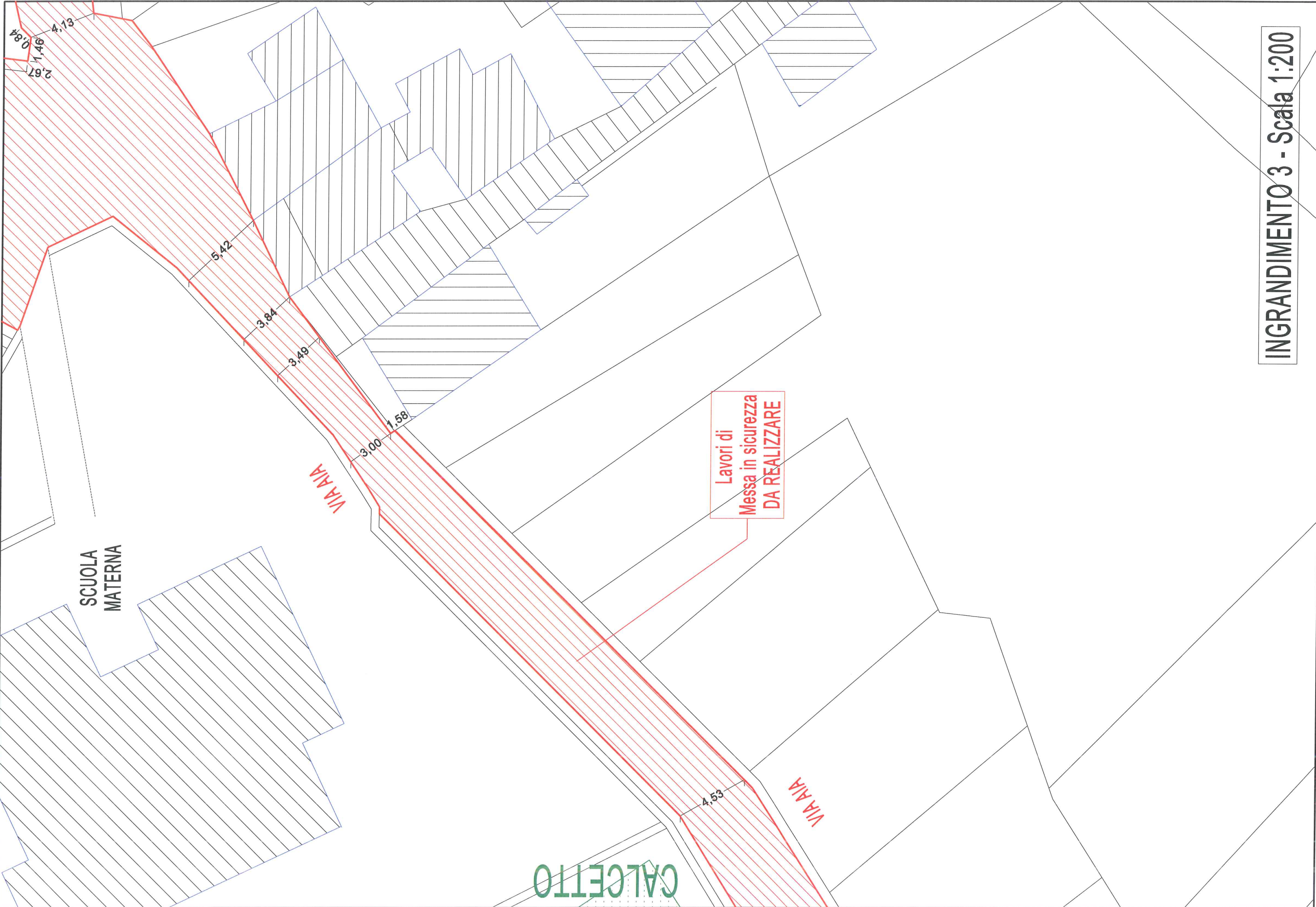
3,20

0,98

3,20

0,98

4,39



SCUOLA
MATERNA

VIA AIA

Lavori di
Messa in sicurezza
DA REALIZZARE

VIA AIA

CALCETTO

INGRANDIMENTO 3 - Scala 1:200

INGRANDIMENTO 4 - Scala 1:200

Lavori di
Messa in sicurezza
DA REALIZZARE

VIA SAN SEBASTIANO

CALCETTO

VIA AIA

2,98

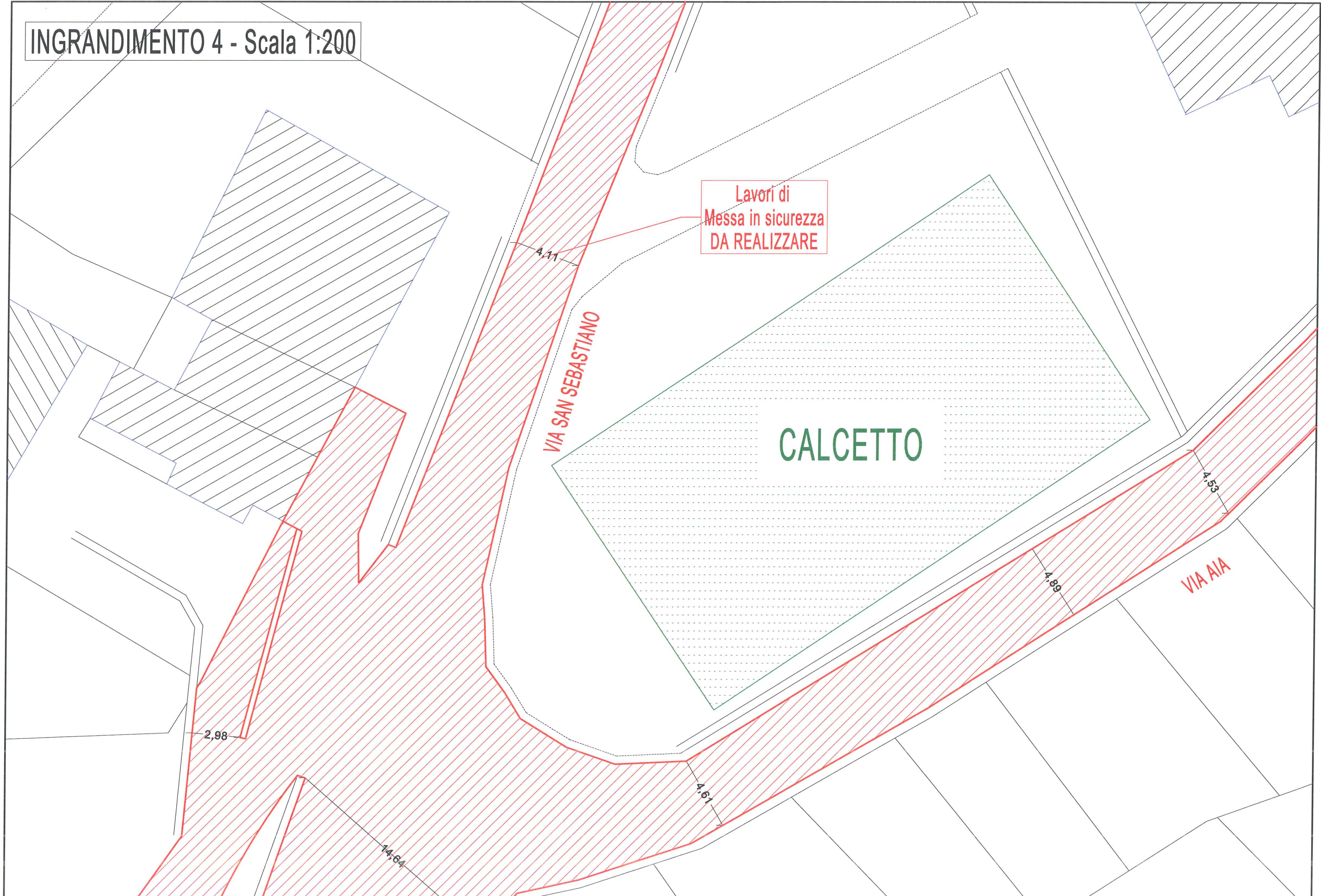
4,11

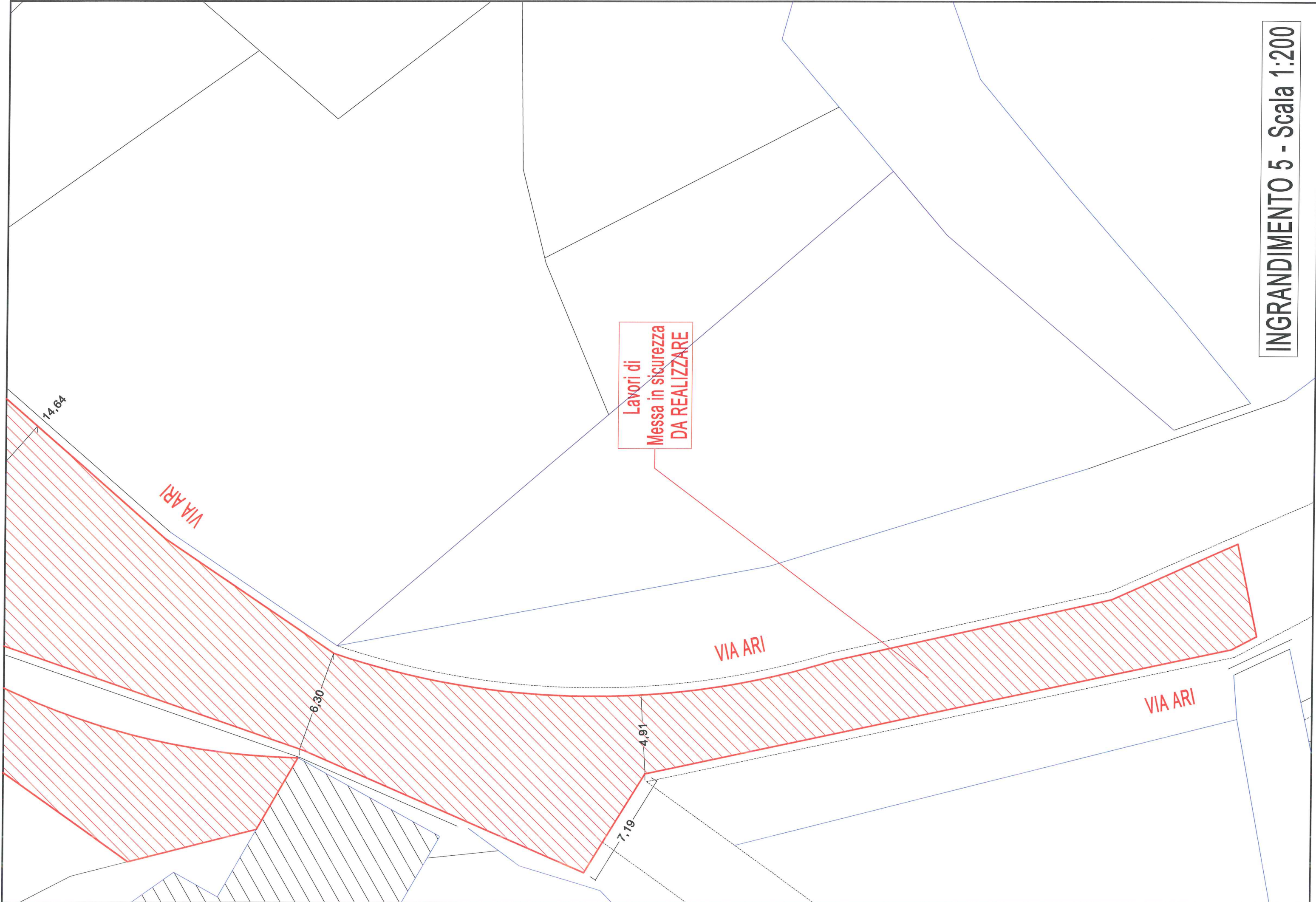
4,61

4,89

4,53

14,64





Lavori di
Messa in sicurezza
DA REALIZZARE

VIA ARI

VIA ARI

VIA ARI

14.64

6.30

7.19

4.91